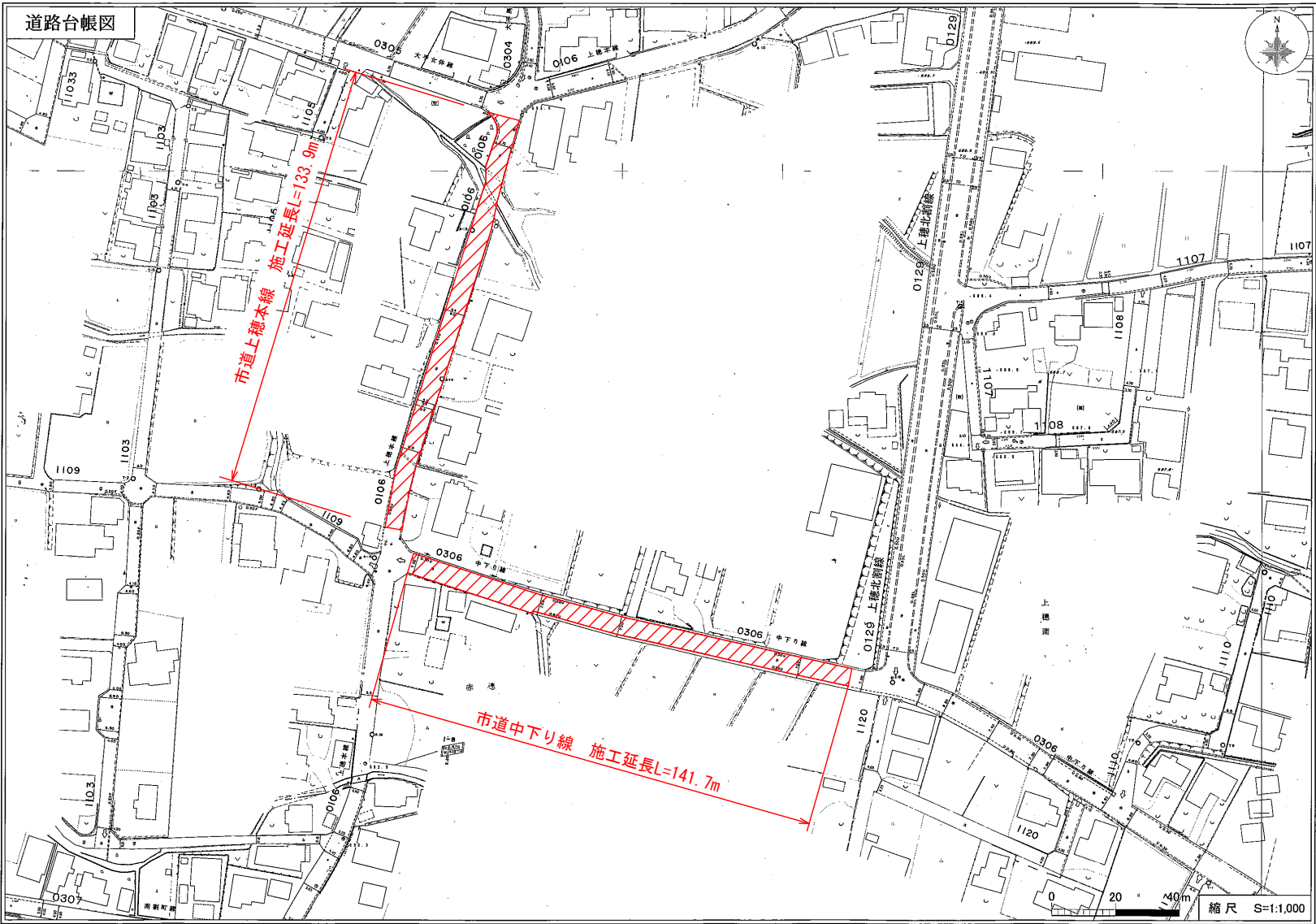
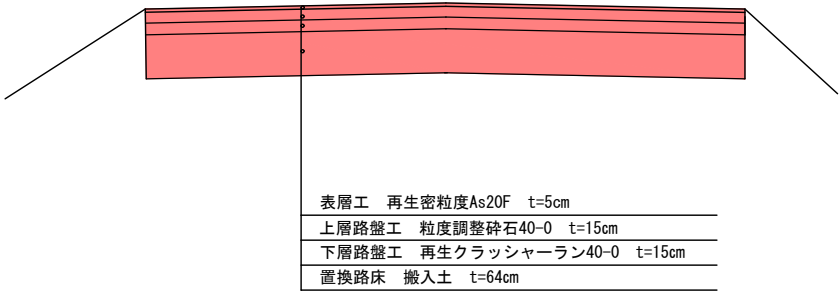


平面図 Scale = Free



標準断面図 Scale = Free

市道 上穂本線




表層工	再生密粒度As20F	t=5cm
上層路盤工	粒度調整砕石40-0	t=15cm
下層路盤工	再生クラッシャーラン40-0	t=15cm
置換路床	搬入土	t=64cm

市道 中下り線



表層工	再生密粒度As20F	t=4cm
-----	------------	-------

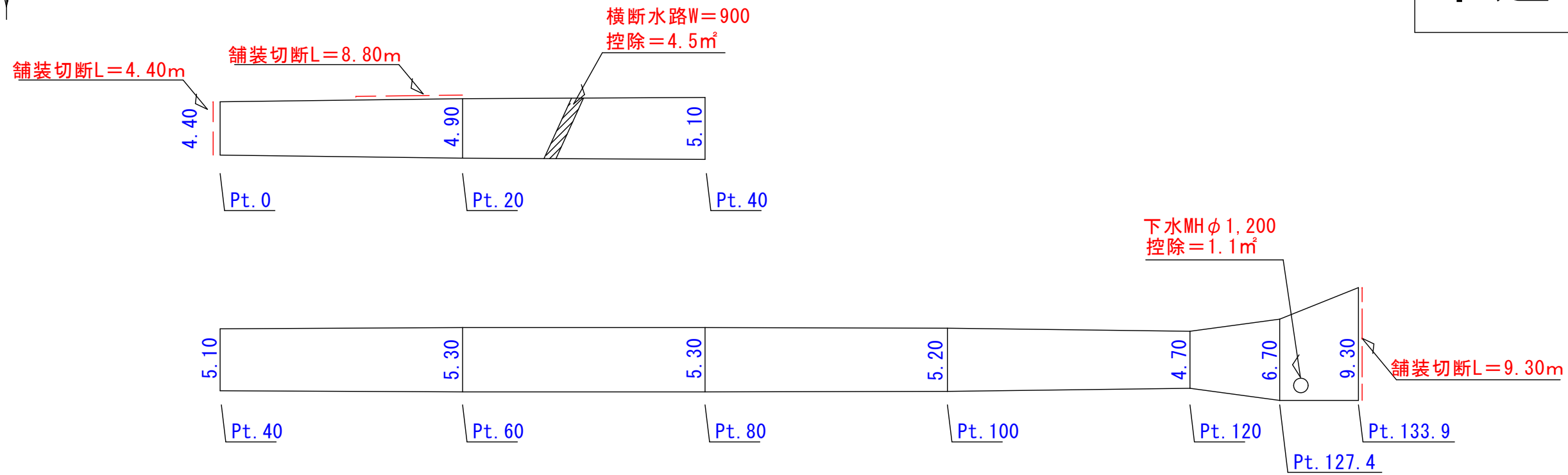
令和7年度(補正) 社会資本整備総合交付金 道路舗装事業 舗装修繕工事				
番号	1/3	平面図・標準断面図	縮尺	図示
市道 上穂本線外 駒ヶ根市 北割				
市長	課長	照査	設計	
駒ヶ根市 建設課				
設計会社		管理技術者		
		照査技術者		
測量会社		主任技術者		
調査会社		主任技術者		



# 舗装展開図

Scale = 1:200

市道上穂本線



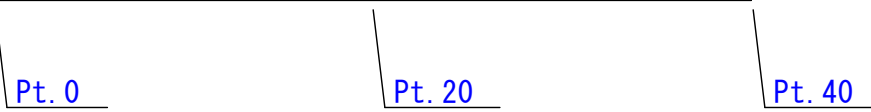
# 区画線展開図

Scale = 1:200

外側線(西側) W=15cm L=40.0m + グリーンベルトW=40cm L=40.0m



外側線(東側) W=15cm L=40.0m



外側線(西側) W=15cm L=90.9m + グリーンベルトW=40cm L=90.9m




横断歩道 W=45cm L=3.0m × 7本=21.0m

外側線(東側) W=15cm L=90.9m

止まれ文字  
W=15cm L=22.2m



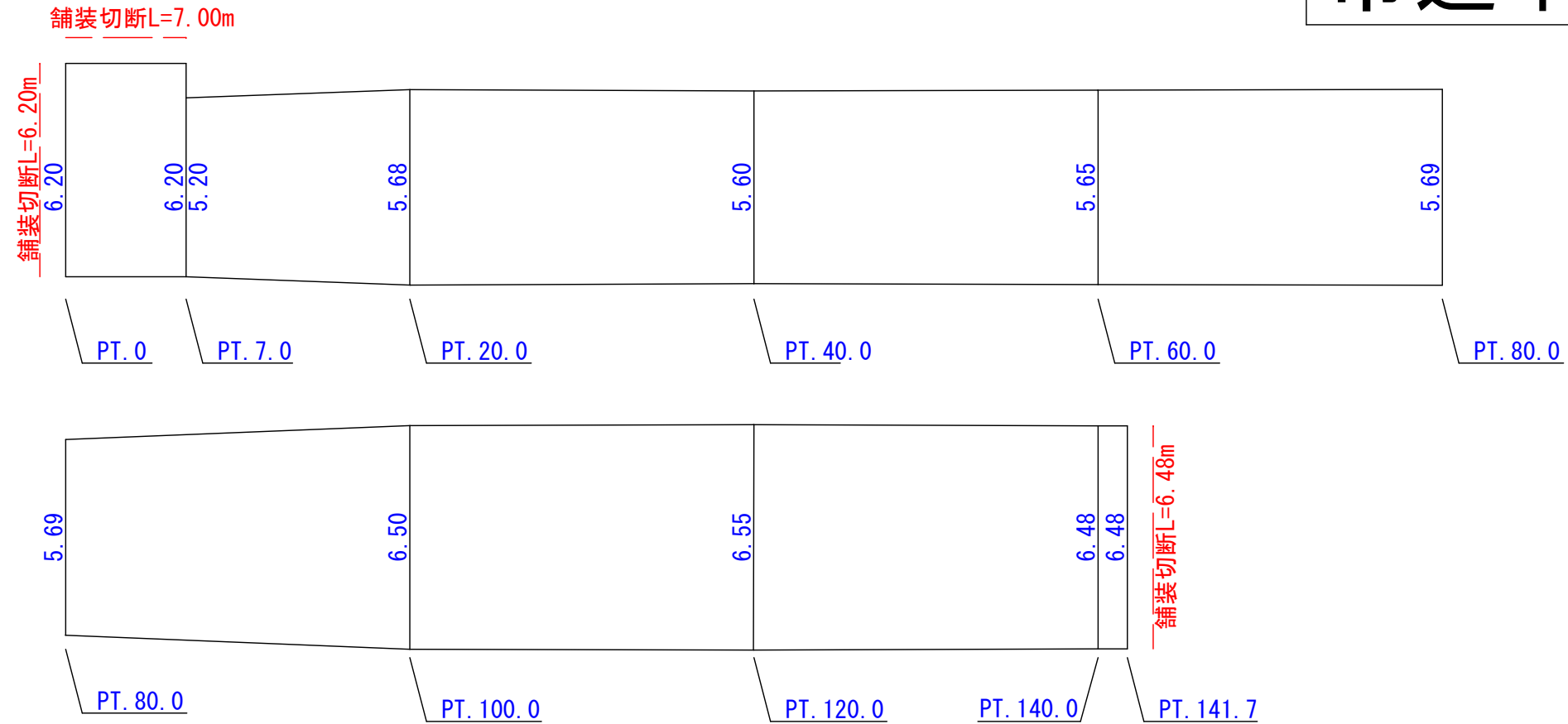
令和7年度(繰越) 社会資本整備総合交付金			
道路舗装事業 舗装修繕工事			
番号	2/3	事業期間	区画線展開図 縮尺 図示
市道 上穂本線外			
駒ヶ根市 北割			
市長	課長	調査	設計
駒ヶ根市建設課			
設計会社		管理技術者	
測量会社		調査技術者	
調査会社		主任技術者	



# 舗装展開図

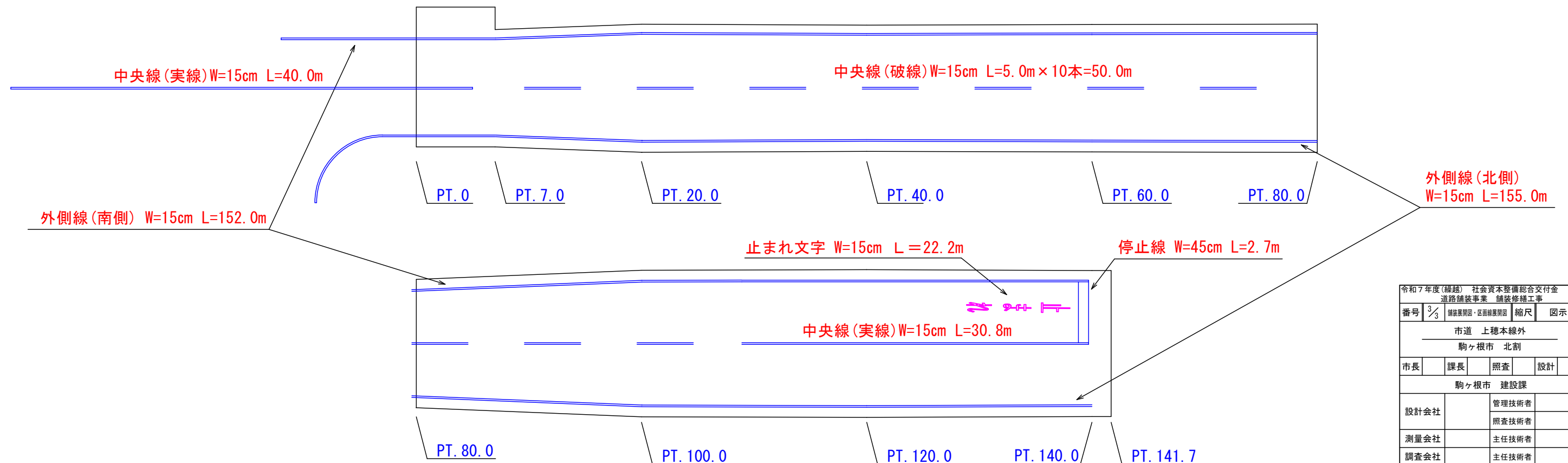
Scale = 幅員1:100 延長1:200

市道中下り線



# 区画線展開図

Scale = 幅員1:100 延長1:200



令和7年度(補正) 社会資本整備総合交付金				
道路舗装事業 舗装修繕工事				
番号	3/3	舗装展開図・区画線展開図	縮尺	図示
市道 上穂本線外				
駒ヶ根市 北割				
市長		課長	照査	設計
駒ヶ根市 建設課				
設計会社		管理技術者		
		照査技術者		
測量会社		主任技術者		
調査会社		主任技術者		